






ÚZEMNÍ PLÁN OBCE BOHARYNĚ NÁVRH ZMĚN I.

LEGENDA

STAV	NÁVRH	REZERVA	
			HRANICE SOUČASNĚ ZASTAVĚNÉHO ÚZEMÍ
			HRANICE ZASTAVITELNÉHO ÚZEMÍ
			ÚZEMÍ VENKOVSKÉ OBYTNÉ
			ÚZEMÍ MYSLIVECKÉHO SDRUŽENÍ

HLAVNÍ VÝKRES

2

Projektant:

REGIO, projektový ateliér s.r.o.

REGIO
PROJEKTOVÝ ATELIÉR
HRADEC KRÁLOVÉ

Autorský kolektiv:

Ing. arch. Jana Šejvlová, Ing. Eduard Žaluda,
Lucie Hostáková, Jakub Vík, Petr Schejbal

Objednatel:

Obec Boharyně

březen 2007

měřítko: 1 : 5000